

INFORME DIARIO DE MONITOREO DE MEDIOS*

*Vigilancia basada en eventos de interés epidemiológico mediante el monitoreo de medios abiertos de comunicación locales y nacionales.

Reporte de eventos:

Amenaza	Tema	Medio	Fecha	Resumen	Liga	Prioridad
Biológico	Desabasto de medicamentos	El sol de Cuernavaca	28 febrero 2022	Diputados cuestionaron al secretario de Salud, Marco Antonio Cantú Cuevas, la carencia de servicios de salud y medicinas en diversos centros de salud de la entidad morelense durante el careo que sostuvieron por la glosa del tercer informe de gobierno del estado. La legisladora de Nueva Alianza Verónica Anrubio Kempis acusó que en algunas comunidades de Ayala ni siquiera hay presencia de médicos.	https://www.elsoldecuernavaca.com.mx/locall/congreso-reclama-el-desabasto-de-medicinas-7926997.html	Bajo
Biológico	Regresa Morelos a semáforo verde	El sol de Cuernavaca	28 febrero 2022	La entidad podría regresar al semáforo verde en próximos días luego del descenso mostrado en el número de contagios de Covid-19. En el simulador del semáforo epidemiológico la Secretaría de Salud en el estado, precisó que en la última semana Morelos obtuvo un puntaje de 10.5 en los diez indicadores, y para volver al color verde se necesita bajar al 9.5	https://www.elsoldecuernavaca.com.mx/locall/morelos-regresaria-semaforo-verde-por-descenso-de-contagios-7927922.html	Bajo
Biológico	Casos Covid-19	Diario de Morelos	28 febrero 2022	La Secretaría de Salud Morelos informa que a la fecha en Morelos se han estudiado 300 mil 647 personas, de las cuales se han confirmado 65 mil 407 con coronavirus COVID-19; 309 están activas y se han registrado 5 mil 213 defunciones.	https://www.diariodemorelos.com/noticias/abre-morelos-la-semana-con-309-casos-de-covid19	Bajo
Incendios forestales	Estado de los incendios forestales	Diario de Morelos	28 febrero 2022	El Mando Unificado de Incendios Forestales, integrado por la Secretaría de Desarrollo Sustentable Morelos, la Comisión Nacional Forestal (Conafor), la Coordinación Estatal de Protección Civil del Estado de Morelos y la Comisión Nacional de Áreas Naturales Protegidas (Conanp), informan que al corte informativo de este día se tiene un incendio forestal en el paraje "Quinta piedra", municipio de Tepoztlán, el cual ya está siendo atendido por brigadistas de la Conafor y elementos de Protección Ambiental.	https://www.diariodemorelos.com/noticias/van-los-incendios-al-corte-de-esta-tarde-en-morelos	Bajo
Altas temperaturas	Semana calurosa para Morelos	Diario de Morelos	28 febrero 2022	La Comisión Estatal del Agua (Ceagua) informa que para la semana del 28 de febrero al 03 de marzo se espera cielo despejado a medio nublado, con temperaturas de 25 a 39 °C en promedio sobre territorio morelense.	https://www.diariodemorelos.com/noticias/se-prev-una-semana-calurosa-para-morelos	Bajo
Biológico	Prevención de EDAS	La Unión	01 marzo 2022	Con el fin de prevenir la proliferación de enfermedades diarreicas agudas durante la época de calor, están en marcha las verificaciones de los puestos callejeros con venta de comida y bebidas, informó Leonardo Vargas Valle, subdirector de Salud municipal, quien dijo que con las altas temperaturas aumenta el riesgo de que la comida se descomponga.	https://launion.com.mx/morelos/cuautla/noticias/200950-verifican-puestos-ambulantes-de-comida-para-prevenir-enfermedades.html	Bajo



<http://ssm.gob.mx>



Servicios de Salud Morelos



@MorelosSalud

Callejón Borda N°3 Col. Centro C.P. 62000
Teléfono (777) 312 62 31 / 314 33 36 ext. 222

**Calle Gómez Azcárate No. 205, Col. Lomas de la Selva
C.P. 62270, Cuernavaca, Morelos. Tel.: 777 102 25 56**



MORELOS
2018 - 2024

**SERVICIOS
DE SALUD**

Fecha: 01 de marzo del 2022
Semana Epidemiológica: 09
Área: Coordinación de Vigilancia Epidemiológica, UIES.

Amenaza	Tema	Medio	Fecha	Resumen	Liga	Prioridad
Incendios forestales	Incendios forestal en Tepoztlán	La Unión	01 marzo 2022	A través de un comunicado, el Mando Unificado de Incendios Forestales, integrado por la Secretaría de Desarrollo Sustentable, la Comisión Nacional Forestal (Conafor), la Coordinación Estatal de Protección Civil Morelos (CEPCM) y la Comisión Nacional de Áreas Naturales Protegidas (Conanp), informó que al corte informativo de las 14:00 horas de este día se tiene un incendio forestal en el paraje "Quinta piedra", municipio de Tepoztlán, el cual ya está siendo atendido por brigadistas de la Conafor y elementos de Protección Ambiental.	https://launion.com.mx/morelos/avances/noticias/200920-incendio-forestal-en-paraje-quinta-piedra-en-tepoztlan.html	Bajo
Biológico	Desabasto de medicamentos	La Unión	01 marzo 2022	También hay carencia de médicos y enfermeras, sobre todo en los centros de salud ubicados en los municipios de la zona oriente, admite el secretario de Salud.	https://launion.com.mx/morelos/avances/noticias/200900-comparece-secretario-de-salud-ante-diputados.html	Bajo
Biológico	Descenso en casos Covid-19	El regional del Sur	28 febrero 2022	De acuerdo con las autoridades de la Secretaría de Salud en Morelos el índice de positividad en las pruebas rápidas de covid-19 es ya del 30 por ciento, lo que refiere que los contagios van en descenso.	https://www.elregional.com.mx/hay-un-descenso-de-alrededor-de-30-por-ciento-en-casos-de-covid-19	Bajo



<http://ssm.gob.mx>



Servicios de Salud Morelos



@MorelosSalud

Callejón Borda N°3 Col. Centro C.P. 62000
Teléfono (777) 312 62 31 / 314 33 36 ext. 222

**Calle Gómez Azcárate No. 205, Col. Lomas de la Selva
C.P. 62270, Cuernavaca, Morelos. Tel.: 777 102 25 56**

INFORME DE RIESGOS METEOROLOGICOS

Fuente: Servicio Meteorológico Nacional de México, CONAGUA.

SE PRONOSTICAN LLUVIAS CON INTERVALOS DE CHUBASCOS EN EL ORIENTE Y SURESTE DE MÉXICO

Para el día de hoy, la **masa de aire frío** que impulsó al **frente Núm. 31**, interaccionará con un **canal de baja presión** que se extenderá al suroeste del Golfo de México, y ocasionarán lluvias con intervalos de chubascos en Puebla, Oaxaca, Veracruz, Tabasco, Chiapas, Campeche, Yucatán y Quintana Roo. Dicha **masa de aire frío**, modificará sus características térmicas al final del día, sin embargo, continuará provocando viento de componente norte con rachas de 60 a 80 km/h en el Istmo y Golfo de Tehuantepec, además de bancos de niebla en zonas del oriente y sureste de México. Por su parte, se espera ambiente gélido en sierras de Chihuahua y Durango, y ambiente de frío a muy frío con probabilidad de heladas al amanecer en zonas altas del norte, noreste y centro del territorio mexicano. Finalmente, un **anticiclón en niveles medios de la atmósfera** ocasionará ambiente vespertino cálido a caluroso y escaso potencial de lluvia en el noroeste, occidente, centro y sur del territorio nacional, mientras que en interacción con la **corriente en chorro subtropical** ocasionarán fuertes rachas de viento de 50 a 60 km/h en el noroeste y la Mesa del Norte.

Pronostico de Temperaturas Mínimas:

Temperaturas mínimas de 0 a 5 °C: zonas montañosas de Baja California, Zacatecas, Tamaulipas, San Luis Potosí, Aguascalientes, Michoacán, Ciudad de México, **Morelos**, Oaxaca y Chiapas.

Pronostico de Temperaturas Máximas:

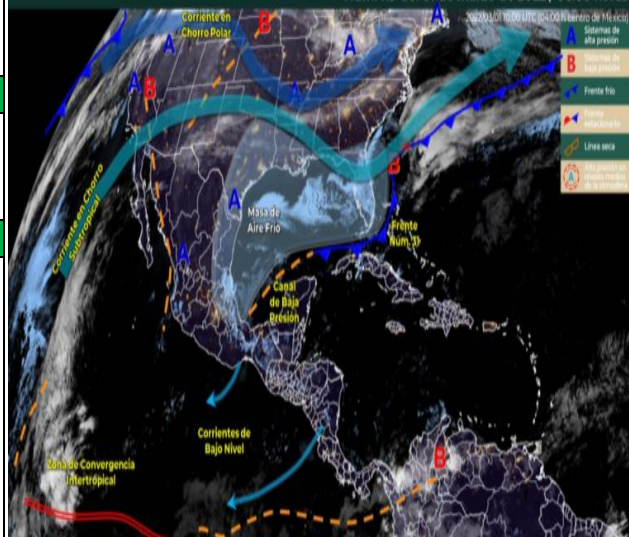
Temperaturas máximas de 35 a 40 °C: Sinaloa, Nayarit, Jalisco, Colima, Michoacán, **Morelos**, Guerrero, Oaxaca, Chiapas, Campeche y Yucatán.

Pronostico en región Mesa Central:

Cielo medio nublado con intervalos de chubascos en Puebla y lluvias aisladas en Hidalgo. Cielo medio nublado y sin lluvia en el resto de la región. Ambiente frío a muy frío por la mañana, con heladas y bancos de niebla dispersos en zonas altas de Guanajuato, Puebla, Tlaxcala e Hidalgo. Durante la tarde se prevé ambiente cálido a caluroso en la región. Viento de componente este de 15 a 30 km/h con rachas de 40 a 50 km/h en Guanajuato, Querétaro, Hidalgo y Puebla.

SISTEMAS METEOROLÓGICOS ACTUALES

Núm. 119 del 01 de marzo de 2022 / 06:00 horas



<http://ssm.gob.mx>



Servicios de Salud Morelos



@MorelosSalud

Callejón Borda N°3 Col. Centro C.P. 62000
Teléfono (777) 312 62 31 / 314 33 36 ext. 222

**Calle Gómez Azcárate No. 205, Col. Lomas de la Selva
C.P. 62270, Cuernavaca, Morelos. Tel.: 777 102 25 56**

INFORME DE MONITOREO VOLCÁNICO Y SISMOLÓGICO

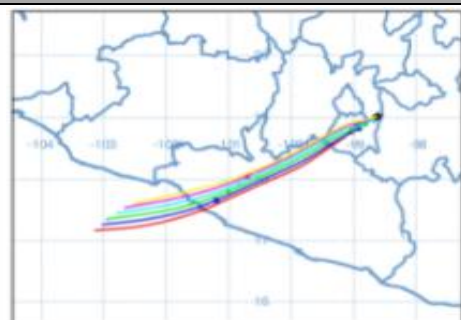
Fuente: Servicio Sismológico Nacional, UNAM. / Centro nacional de Prevención de Desastres (CENAPRED)-SEGOB, SENEAM-SCT y NOAA.


En las últimas 24 horas, mediante los sistemas de monitoreo del **volcán Popocatepetl**, se detectaron **35 exhalaciones de baja intensidad, acompañadas de vapor de agua, gas y ligeras cantidades de ceniza**, además **426 minutos de tremor de baja amplitud**. Durante la mañana y al momento de este reporte, se observa una **ligera emisión de vapor de agua y gases volcánicos con dirección oeste suroeste**.

NIVEL DE ALERTA	SEMAFORO	AMARILLO-FASE 2	RECOMENDACIONES PARA LA FASE AMARILLO FASE 2
	Incremento de actividad: <ul style="list-style-type: none"> Pluma de vapor de agua y gas Ligera caída de ceniza en áreas cercanas Caída de fragmentos incandescentes Crecimiento y destrucción de domos de lava Posibilidad de flujos piroclásticos por explosiones Flujos de lodo o escombros de corto alcance 		<ol style="list-style-type: none"> Continuar con el radio de seguridad de 12 km, por lo que la permanencia en esa área no está permitida. Controlar el tránsito entre Santiago Xalitlintla y San Pedro Nexapa, vía Paso de Cortés. A las autoridades de Protección Civil, mantener sus procedimientos preventivos, de acuerdo con sus planes operativos. A la población se le recomienda elevar la atención a los avisos de las autoridades de su localidad y se exhorta a no acercarse al volcán, y mucho menos al cráter. Mantenerse fuera de cañadas ante posibles flujos de lodo, principalmente en temporada de lluvias.

PRONOSTICO DE CAIDA DE CENIZA

En caso de una exhalación de ceniza volcánica, **el pronóstico de trayectoria hacia el oeste-suroeste**, (simulando exhalación cada hora en las próximas 6 horas) a su paso por la zona oeste del estado de Puebla; zona sureste del Estado de México; **zona noreste, centro y suroeste del estado de Morelos** y zona norte, noroeste y centro-oeste del estado de Guerrero, para las **primeras 12 horas de pronóstico** (14:00 a las 02:00 hora local). Posteriormente para las últimas 12 horas de pronóstico, (02:00 a las 14:00 hora local del día siguiente), las trayectorias continuarán sobre la zona norte, noroeste, centro-oeste y suroeste del estado de Guerrero y Océano Pacifico.



SISMOS	<p>Se registró sismo de magnitud de 3.3 grados Richter, a las 04:18:18 hrs con localización del epicentro a 9 km al norte de Atoyac de Álvarez, Guerrero.</p> <p>NO PERCIBIDO EN EL ESTADO DE MORELOS.</p>	
	REPORTE DE DAÑOS A LA POBLACION	
	PROTECCIÓN CIVIL	<p>Sin reporte de daños a la población ni a la infraestructura en salud.</p>



<http://ssm.gob.mx>



Servicios de Salud Morelos



@MorelosSalud

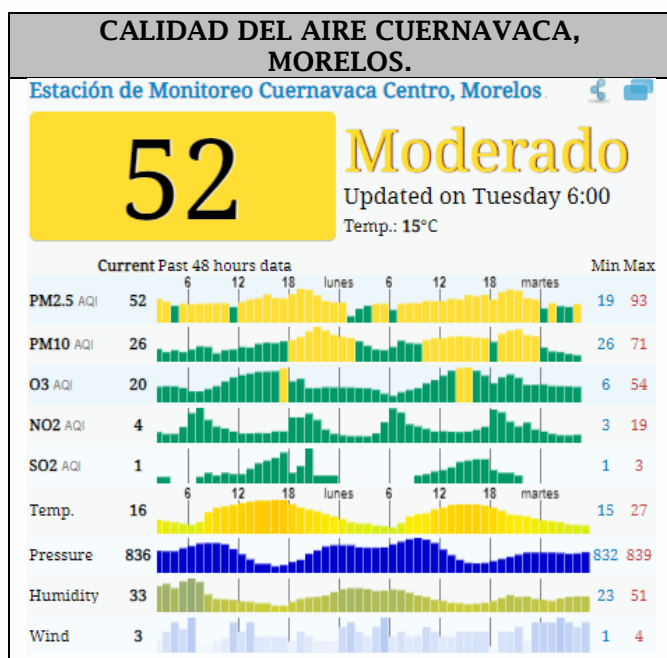
Callejón Borda N°3 Col. Centro C.P. 62000
Teléfono (777) 312 62 31 / 314 33 36 ext. 222

**Calle Gómez Azcárate No. 205, Col. Lomas de la Selva
C.P. 62270, Cuernavaca, Morelos. Tel.: 777 102 25 56**

INFORME DE TEMPERATURAS Y CALIDAD DEL AIRE

Fuente: Comisión Estatal de Agua (CEAGUA)

ICA	CALIDAD DEL AIRE	RECOMENDACIONES A LA POBLACIÓN
0-50	Buena	No se anticipan impactos a la salud cuando la calidad del aire se encuentra en este intervalo.
51-100	Moderada	Las personas extraordinariamente sensitivas deben considerar limitación de los esfuerzos físicos excesivos y prolongados al aire.
101-150	Dañina a la salud de los grupos sensitivos	Los niños adultos activos, y personas con enfermedades respiratorias tales como el asma, deben evitar los esfuerzos físicos excesivos y prolongados al aire.
151-200	Dañina a la salud	Los niños adultos activos, y personas con enfermedades respiratorias tales como el asma, deben evitar los esfuerzos físicos excesivos y prolongados al aire libre; las demás personas, especialmente los niños, deben limitar los esfuerzos excesivos y prolongados al aire libre.
201-300	Muy dañina a la salud	Los niños adultos activos, y personas con enfermedades respiratorias tales como el asma, deben evitar todos los esfuerzos excesivos al aire libre; las demás personas, especialmente los niños, deben limitar los esfuerzos físicos excesivos al aire libre.
300+	Arriesgado	



PRONOSTICO DE TEMPERATURAS POR MUNICIPIO

Municipio	Min.	Max.	Municipio	Min.	Max.
Amacuzac	12°	36°	Tepalcingo	15°	34°
Cuautla	15°	32°	Ayala	14°	31°
Jiutepec	15°	31°	Huitzilac	03°	22°
Temixco	14°	35°	Tepoztlán	13°	34°
Tlaltizapán	14°	35°	Zacualpan	12°	30°
Axochiapan	15°	36°	Tlalquitenango	16°	36°
Cuernavaca	13°	31°	Puente de Ixtla	14°	38°
Jojutla	16°	38°			

Elaboró: Enrique Hernández
Hidrometeorólogo

TEMPERATURAS MAXIMAS Y MINIMAS, ÚLTIMAS 24 HRS

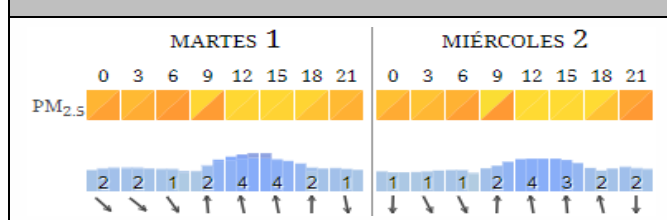
Mínimas

Huitzilac	03° 22°
Tetela del Volcán	09° 22°
Totolapan	09° 24°
Ocuituco	10° 24°

Máximas

Tlalquitenango	16° 36°
Jojutla	16° 38°
Axochiapan	15° 36°
Zacatepec	17° 33°

PRONOSTICO DE LA CALIDAD DEL AIRE



<http://ssm.gob.mx>



Servicios de Salud Morelos



@MorelosSalud

Callejón Borda N°3 Col. Centro C.P. 62000
 Teléfono (777) 312 62 31 / 314 33 36 ext. 222

Calle Gómez Azcárate No. 205, Col. Lomas de la Selva
 C.P. 62270, Cuernavaca, Morelos. Tel.: 777 102 25 56



MORELOS
2018 - 2024

**SERVICIOS
DE SALUD**

Fecha: 01 de marzo del 2022
Semana Epidemiológica: 09
Área: Coordinación de Vigilancia Epidemiológica, **UIES.**

INFORME DE MONITOREO EPIDEMIOLÓGICO

Fuente: Jurisdicciones Sanitarias del estado de Morelos.

JURISDICCION SANITARIA I:

- SIN EVENTOS EXTRAORDINARIOS.

JURISDICCION SANITARIA II:

- SIN EVENTOS EXTRAORDINARIOS.

JURISDICCION SANITARIA III:

- SIN EVENTOS EXTRAORDINARIOS.



<http://ssm.gob.mx>



Servicios de Salud Morelos



@MorelosSalud

Callejón Borda N°3 Col. Centro C.P. 62000
Teléfono (777) 312 62 31 / 314 33 36 ext. 222

**Calle Gómez Azcárate No. 205, Col. Lomas de la Selva
C.P. 62270, Cuernavaca, Morelos. Tel.: 777 102 25 56**